

Comment réaliser une légende d'un croquis en géographie ?

M. BOUCHEREAU & M. MERNIZ

- **DEFINITION:** Un croquis est une représentation simplifiée d'un espace et d'une réalité géographique. Il a pour objectif d'expliquer l'organisation d'un territoire et met en avant l'action des hommes sur celui-ci. Pour cela il faut savoir **localiser**, **situer**, **hiérarchiser** des informations, **mettre en relation** des phénomènes géographiques pour mieux **caractériser** l'espace en question.

LES BASES :

Croquis = titre + orientation + légende + carte

Titre = Phrase avec des mots clés montrant un phénomène géographique

Orientation = Indiquer le Nord

Légende = Plusieurs parties avec des informations et des figurés correspondants

Carte = figurés + nomenclature (noms écrit horizontalement sauf pour les fleuves) + orientation

LES PIEGES À EVITER

→ *Vouloir tout mettre dans le croquis*

→ *Superposer 2 figurés de surface illustrés par des couleurs ou des hachures :*

hachures + surface colorée = à faire

hachures + hachures = ne pas faire

surface colorée + surface colorée = ne pas faire

→ *choisir des couleurs sombres*


































→ *écrire les noms avec un feutre ou stylo coloré (rose, turquoise etc.)*

→ *utiliser le feutre et/ou le fluo*

→ *tracer les cercles à main levée*

→ *utiliser le crayon de bois et un effaceur*

CONSTRUIRE LE CROQUIS : Pour réaliser un croquis il faut choisir le figuré correspondant le mieux à l'information mis en avant en légende.

	Comment choisir le meilleur figuré pour mon information ?	Comment différencier les même type de figurés ?	Comment hiérarchiser les même type de figurés ?
Figurés de surface	 Zone de pêche  Zone industrielle  Espace agricole  Zone balnéaire  Espace peuplé	 Espace agricole  Agriculture biologique  Agriculture irriguées	 - densité +
Figurés linéaires	 Exportations et/ou importations  Pont/tunnel  Routes principales  Frontières ouvertes  Flux humains	 Exportations  Importations	 Exportations importantes  Exportations moyennes  Exportations faibles  autoroute  route
Figurés ponctuels	 Capitale  ZIP  Pétrole  Or  Conflits, attaques	 Or  Gaz  Ressources halieutiques	 Mégapole  Métropole  ZIP  Port secondaire

FA2G3 SYNTHÈSE : Aide à la synthèse

Pratiquer différents langages : rédiger une synthèse à partir de la carte.

Aide : à différentes échelles

- A l'échelle du continent, certains Etats (pays) connaissent une plus forte intégration à la mondialisation grâce à qui permet Au contraire, des Etats ... demeurent plus ... car

- A l'échelle régionale, ces Etats en phase d'émergence tirent vers le haut d'autres pays à partir de ... (pôles ou espace) / grâce à ...

Néanmoins, des contrastes forts peuvent exister à l'intérieur même des Etats ou régions les plus développées (intégrées à la mondialisation) ; ainsi, l'Afrique du Sud, l'Ethiopie ou le Nigéria (choisir un exemple) ...

- De même à l'échelle locale, ce sont surtout ... qui sont le plus intégré(e)s à la mondialisation mais avec des inégalités de développement fortes entre...