

# Orienteering in Nantes

Noms du groupe


Consignes : - restez en groupe dans le périmètre désigné  
- complétez les questions et cherchez les lettres qui vous permettront de trouver une énigme finale.

Avant de commencer :

Au Moyen Age les quartiers étaient spécialisés, le nom des rues actuelles garde en mémoire les différentes activités de la ville.

(regardez le lexique pour vous aider)

- |                                       |                          |   |                          |                         |
|---------------------------------------|--------------------------|---|--------------------------|-------------------------|
| On y vend des poissons                | <input type="checkbox"/> | → | <input type="checkbox"/> | rue de la Barillerie    |
| On y fabrique des tonneaux            | <input type="checkbox"/> | → | <input type="checkbox"/> | rue de la Juiverie      |
| Le couvent des carmes y est construit | <input type="checkbox"/> | → | <input type="checkbox"/> | rue des Chapeliers      |
| On peut y changer son argent          | <input type="checkbox"/> | → | <input type="checkbox"/> | rue de la Bâclerie      |
| On y fabrique des chapeaux            | <input type="checkbox"/> | → | <input type="checkbox"/> | place du Change         |
| Les animaux de trait s'y trouvent     | <input type="checkbox"/> | → | <input type="checkbox"/> | rue de la Poissonnerie  |
| Le ghetto juif y est installé         | <input type="checkbox"/> | → | <input type="checkbox"/> | rue des Carmes          |
| Certains bourgeois s'y réunissent     | <input type="checkbox"/> | → | <input type="checkbox"/> | rue des petites écuries |
| Les marchandises y sont déchargées    | <input type="checkbox"/> | → | <input type="checkbox"/> | rue des échevins        |



## Lexique :

**Bâcler** = attacher un bateau pour le charger ou le décharger

**Beffroi** = tour d'où l'on donnait l'alarme avec une cloche

**Echevins** = les bourgeois qui dirigent la ville

**Ghetto** = quartier réservé à une population bien déterminée

**Maison à colombage** = maison construite à partir d'un squelette de bois complété de torchis, matériaux composé de terre grasse et de paille séchée

**Mascaron** = masque sculpté de fantaisie décorant la façade d'une maison par exemple

**Stèle** = monument funéraire orné d'un décor

1<sup>ère</sup> lettre à découvrir : 5<sup>ème</sup> lettre de la rue où l'on fabrique les tonneaux=




# Let's run around !

## CONTROL POINT # 1

Vous arrivez devant un grand bâtiment : placez-vous face à l'entrée.

-En regardant sur la droite, vous apercevez un grand boulevard. Qu'y avait-il au Moyen Âge ? (aidez-vous du plan) La Loire.

- Pourquoi le château a-t-il été construit à cet endroit ? Il est naturellement protégé par l'eau et donne directement accès aux échanges commerciaux.



Au-dessus de l'entrée, vous voyez ce blason  
- A gauche le symbole du roi de France :

La fleur de Lys

-A droite celui de la Bretagne :

L'Hermine

Derrière vous se trouve une statue.

-Qui est représentée ? Anne de Bretagne.



2<sup>ème</sup> lettre à découvrir : la 1<sup>ère</sup> lettre de son prénom =

## CONTROL POINT # 2

C'est au Bouffay (nom actuel de la place) que les premiers habitants s'installent. Au XIII<sup>ème</sup> siècle, les autorités décident d'y implanter une prison (qui sert jusqu'en 1831), la place publique est dédiée aux exécutions jusqu'au XVIII<sup>ème</sup> siècle.

- Quelle est l'utilisation de cette place aujourd'hui ? C'est un lieu de commerce (marché)



## CONTROL POINT # 3

Place Sainte Croix, regardez le beffroi cerné d'anges qui se trouve tout en haut de l'église. Les cloches jouent 3 fois par an. (Noël, Pâques, Pentecôte).

- De quel instrument jouent les anges ? Les anges jouent de la trompette

4<sup>ème</sup> lettre à découvrir : 3<sup>ème</sup> lettre de l'instrument=



## CONTROL POINT # 4

Sur la place du Change, tout près de la rue des Carmes, vous trouverez une maison à colombages. C'est l'ancienne « Maison des Apothicaires ». Elle date du XV<sup>ème</sup> siècle et le pied du bâtiment détermine la borne zéro d'où sont décomptées toutes les distances à partir de Nantes.

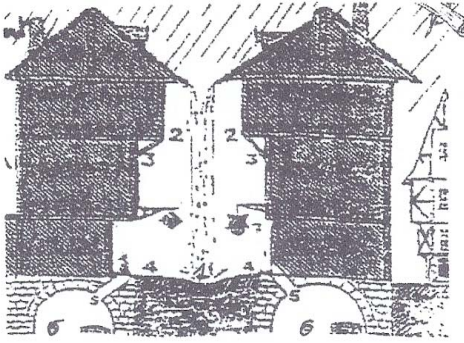
-A quoi servait la partie basse de la maison ? A entreposer les produits.

-Quelle était la fonction des étages ? Les étages tenaient lieu d'habitation.

Elle est aujourd'hui transformée en café. Comment s'appelle-t-il ?

Le « café CULT »





CONTROL POINT # 5

Rue de la Juiverie : les juifs y étaient assignés à résidence pendant le Moyen Âge. Ils avaient une police et une justice autonomes.

A votre avis, à quoi servait la rigole qui se trouve au milieu de cette rue (observez la rue, mais aussi le dessin ci-dessus)?

La rigole permettait l'écoulement des eaux de pluie et des eaux sales des habitants.

- Dans cette rue vous trouverez une maison à colombages. A quel numéro de la rue se situe-t-elle ? Au numéro 7.

- Quel est le principal danger de ces maisons à colombages très rapprochées ?



**I N C E N D I E**

5<sup>ème</sup> lettre à découvrir : avant dernière lettre de ce mot =

CONTROL POINT # 6 (look up !)



L'enseigne permet aux passants de repérer le commerce et son activité. Celle-ci date du XVIII<sup>ème</sup> siècle et était la marque d'un drapier : « le Rat Goutteux ».

- Indique le nom de la rue principale où elle se trouve :  
Rue de la Barillerie.



CONTROL POINT # 7 (look up again!)

Sur les façades de quelques maisons nantaises, on peut encore trouver des mascarons. Celui-ci est accompagné d'un deuxième.

On les a prénommés « Jean qui rit et Jean qui pleure »

-Sur quelle place se trouvent ces mascarons ?



La place du Piloni

3<sup>ème</sup> lettre à découvrir : 3<sup>ème</sup> lettre de cette place =



CONTROL POINT # 8 (still looking up...)

Cette stèle se trouve sur une façade de maison, elle est aussi accompagnée d'une deuxième représentant un buste de femme.

- In English: What animal does the man have in his hand?

**A Turtle**

- In Deutsch: Welches Tier hat der Man in der Hand?

**Eine Schildkröte**



6<sup>ème</sup> et 7<sup>ème</sup> lettres à découvrir : 3<sup>ème</sup> lettre (anglais) ou 8<sup>ème</sup> lettre (allemand) ET dernière lettres de cet animal = et .

- Dans quelle rue se situent ces deux stèles ? Elles se situent dans la rue de la Juiverie

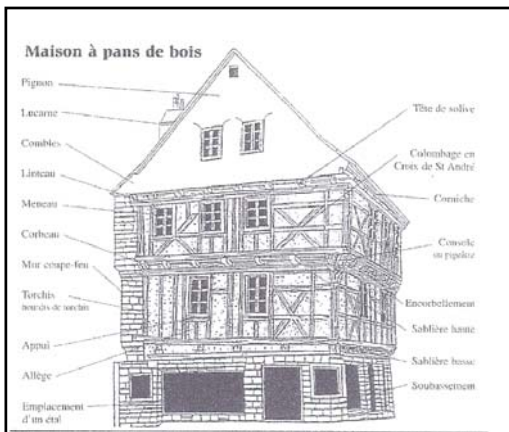


**BONUS POINTS !!**

Vous avez trouvé tous les postes (control points) ? Alors, place à la recherche libre...

**Le quartier comprend de nombreuses maisons à colombages :**

**-SUR LE CARTON DE CONTROLE ET LA CARTE notez la rue et le numéro, ainsi que l'azimut et la distance de deux d'entre elles (qui n'ont pas encore été mentionnées dans vos réponses) :**



**Quand votre parcours est terminé, rejoignez le point de départ et réfléchissez à l'énigme finale :**

Quel est le joyau le plus précieux de la ville qui fait dire à l'auteur et poète Julien Gracq à propos de Nantes : « Ni

tout à fait terrienne, ni tout à fait maritime (...) juste ce qu'il faut pour faire une sirène » ?

C'est \_ \_ \_ \_ \_ !

TOTAL DES

