

6

Nouveau programme
de sixième


Chapitre 5 : Habiter les littoraux

Fiches 35 et 36 : Un littoral touristique en Espagne



livre p. 119

Fichier d'activités
6ème, Hatier,
éd. 2009.



Vues aériennes de la Muga del Mar



Le littoral touristique de La Manga del Mar Menor (région de Murcie)

1

2

3

3

4

4



5

6


7

8



Quel est l'endroit et l'axe de la prise de vue ?

Lien Google Earth





La station balnéaire a été construite sur une **lagune**, c'est-à-dire une **étendue d'eau de mer fermée** par un banc de sable. S'étendant sur près de **20 km de long**, la station touristique ne fait que **500 m de large**.

Lagune

Mer Méditerranée



Où la photographie a-t-elle été prise ?

6.00 km

Image © 2012 DigitalGlobe

Image © 2012 European Space Imaging
Data SIO, NOAA, U.S. Navy, NGA, GEBCO

37°42'11.92"N 0°45'34.35"O elev. 0 m




Google earth

Altitude 25.82 km




Réfléchir au choix des couleurs

Croquis de La Manga del Mar Menor

Un environnement naturel favorable

-  Mer Méditerranée
-  Lagune
-  Plage

Les aménagements touristiques

-  Hôtels, immeubles résidentiels
-  Voies d'accès
-  Ports de plaisance



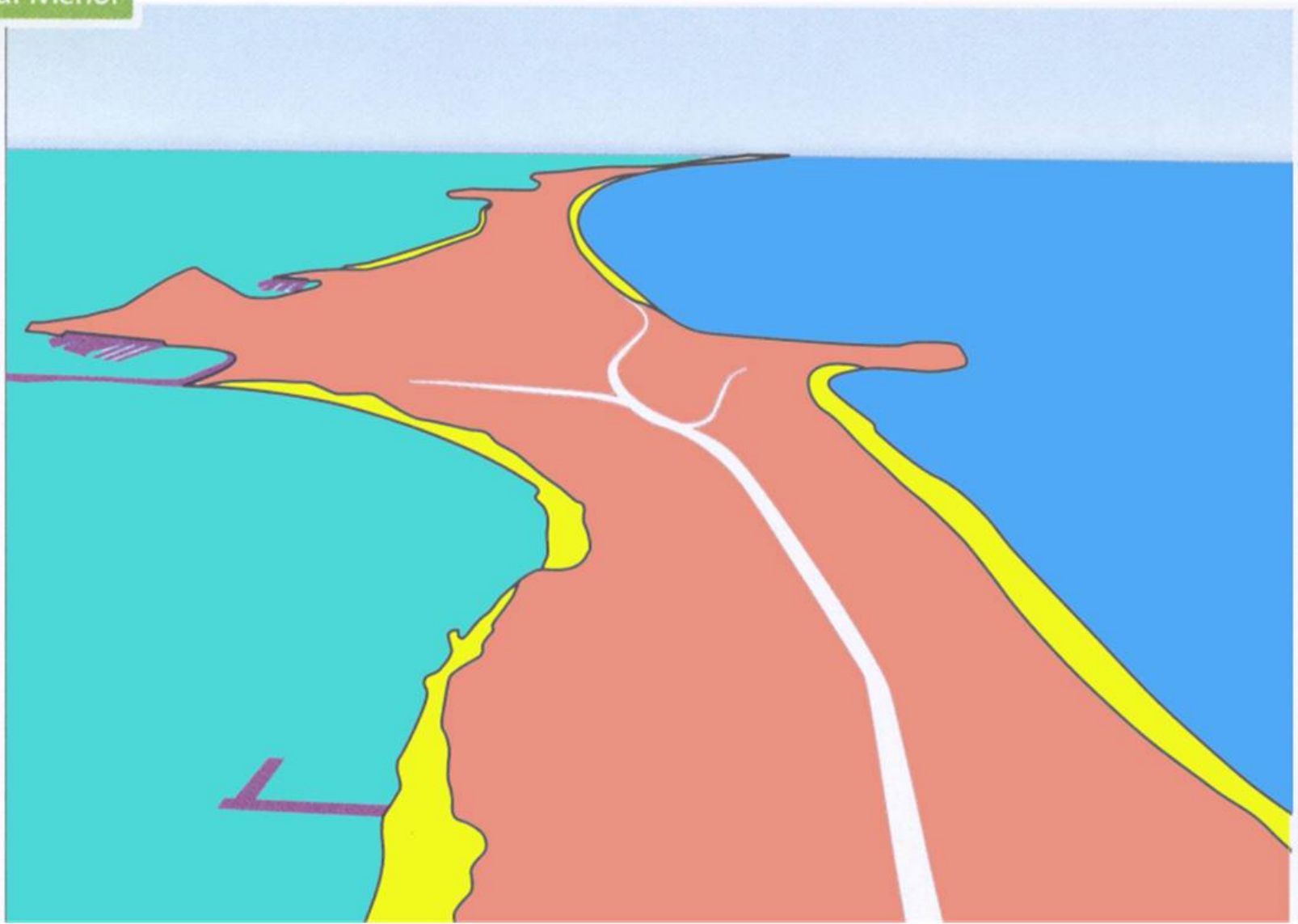
Croquis de La Manga del Mar Menor

Un environnement naturel favorable

- Mer Méditerranée
- Lagune
- Plage

Les aménagements touristiques

- Hôtels, immeubles résidentiels
- Voies d'accès
- Ports de plaisance





B Qu'est-ce qui attire les touristes à La Manga ?

Doc. 1 Les facteurs favorables au tourisme



Visite de l'arrière-pays :





Lagune

Mer Méditerranée



Les aménagements du littoral touristique de la Mangua del Mar Menor



351 m

Un projet immobilier
au nord de La Manga



Le club de golf
de La Manga



LA MANGA CLUB
MURCIA, SPAIN



C Comment se transforme La Manga ?

5. D'après le texte, combien y a-t-il d'habitants l'été ?
En dehors de la saison touristique ?

6. D'après le texte, comment appelle-t-on ce type de tourisme ?

7. Soulignez en rouge les aménagements touristiques récents
ou en projet.

8. Soulignez en vert les noms des associations écologistes
qui se plaignent des projets en cours.

9. Pourquoi ces associations se plaignent-elles ?

Doc. 2 Les problèmes du tourisme à La Manga

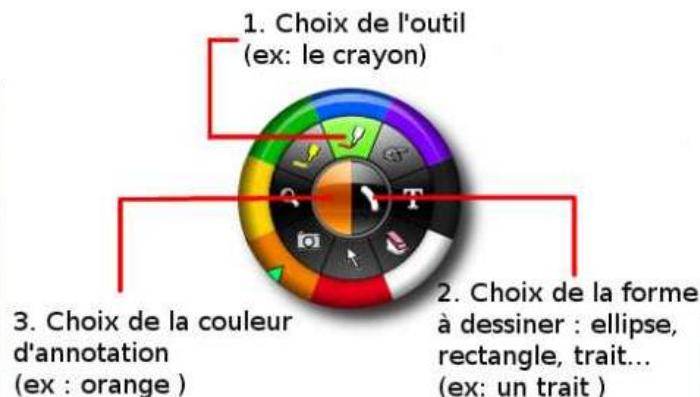
« Bienvenue à La Manga, connue en Espagne comme La Mecque du tourisme de masse. La Manga compte 5 000 habitants hors saison, 30 fois plus l'été. [...] Côté nord, de sa terrasse, [Ana] désigne du doigt une bonne dizaine de gratte-ciel. "Ils ont poussé ces trois dernières années !" Vers le sud, elle montre quelques voiliers et des pêcheurs. "Mais ça ne va pas durer, ils vont construire un port de plaisance géant !" [...] Pedro Garcia de l'Association naturaliste du Sud-Est (ANSE) a répertorié une soixantaine de projets en cours, chacun incluant résidences secondaires, hôtels et terrains de golfs [...]. L'équivalent d'environ 200 000 logements, dont les Nord-Européens sont friands. "Si tout cela voit le jour, il ne restera plus un mètre de littoral non urbanisé" dit Hector Quijada, d'Écologistes en action. »

F. Musseau, « La Murcie prépare son béton sans eau »,
Libération, 9 mai 2005.

Travail en autonomie des élèves (y compris pour la correction)

Objectif : vérification de la maîtrise des **outils essentiels du tbi** en vue de la réalisation d'exposés (à suivre)

Les élèves viennent faire la **correction** de l'activité à deux : un élève lit les questions et propose les réponses, l'autre manipule le **tbi**. Ce qui permet au professeur de vérifier le travail individuel des autres dans le même temps. La **mise en commun** devient très attractive.



Illustrations libres

Présenter un autre littoral touristique

Comment et pourquoi le tourisme s'y est-il développé ? Avec quelles conséquences ?

Monaco



Miami



Cancùn



Pensez aux dépliants couleurs
proposés dans les grandes surfaces

