

## **Tourisme et développement durable.**

La presqu'île de Quiberon est un endroit rêve pour passer ses vacances, ce qui conduit à une surfréquentation. Comment concilier intérêts économiques et sauvegarde de l'environnement ?

### **Etude de cas : La presqu'île de Quiberon**

#### **1 Situer la presqu'île à différentes échelles.**

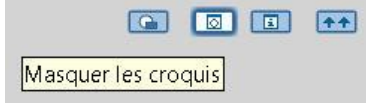
Quiberon se situe dans l'ouest de la France, dans le sud Bretagne. On précisera cette situation par des zooms successifs.




Edugéo permet par l'outil de croquis d'ajouter des informations textuelles ou graphiques automatiquement redimensionnées en fonction de l'échelle choisie. Cette fonction est bien pratique pour placer un repère.




La toponymie sur la carte rend inutile mon repère précédent : un bouton en haut à droite me permet de masquer le croquis puis de le réafficher si besoin.





Cette vue montre l'isthme de Penthièvre, large de seulement 22 m. On a l'impression que la route et le chemin de fer forment la seule liaison solide avec le continent. Il suffirait d'une légère remontée du niveau de la mer pour que Quiberon redevienne une île.

Cette langue rocheuse de 14 km de long, plateau granitique d'une vingtaine de mètre d'épaisseur forme une presqu'île aux contrastes forts entre à la cote ouest battue par le vent et la mer, avec nombre de falaises et de récifs, et la cote est plus abritée, et donc plus douce et accueillante avec ses petites plages de sable fin.



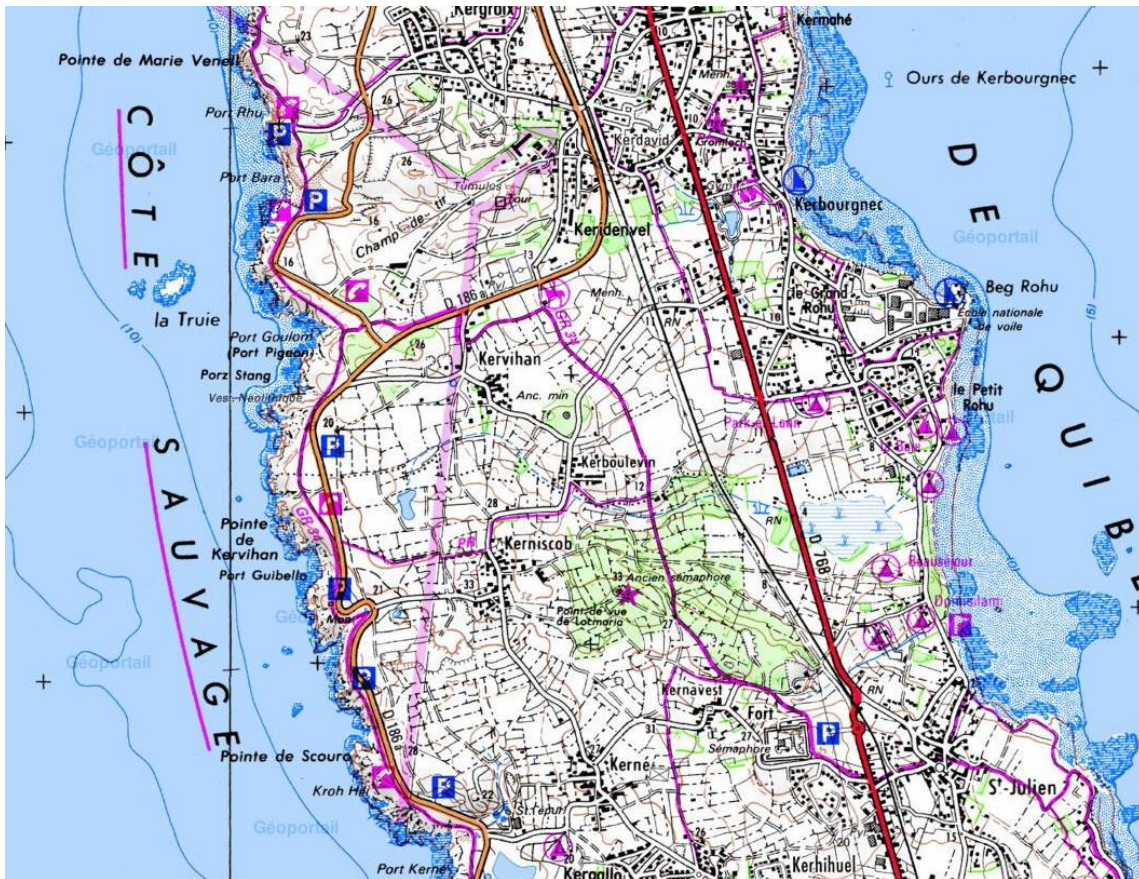
## 2 Quel est le problème ?

La presqu'île de Quiberon doit faire face chaque année à l'afflux de milliers de visiteurs. Comment gérer ces visiteurs tout en protégeant l'intégrité paysagère qui motive leur visite ?

La presqu'île de Quiberon offre deux visages, sa côte sauvage offre l'un des plus beaux paysages de la Bretagne.

La lecture de la carte permet d'observer une inégale distribution spatiale de l'habitat qui privilégie la côte est, la plus abritée.





A très grande échelle, on remarque le long de la « côte sauvage » le nombre important de parkings chargés de réguler les visiteurs, tandis que les campings sont situés à l'est, le long de la « côte civilisée » et à proximité de ses plages de sable fins. Ces parkings ont été aménagés par les collectivités locales afin de mieux fixer les déplacements des touristes et ainsi mieux gérer ces espaces naturels. Le visiteur d'un jour, par ses choix de déplacements, est un acteur géographique majeur.

On notera l'implantation de l'école nationale de navigation venue s'installer à Beg Rohu pour profiter des excellentes conditions nautiques offertes par le plan d'eau de la baie de Quiberon.

On retient donc en l'occurrence le rôle de l'état qui par l'implantation de cette école a favorisé le développement touristique.

Les nombreuses lignes de tiretés noirs symbolisent des petits murets de pierre sèche qui délimitent un parcellaire très morcelé qui révèlent la particularité de l'appropriation de ce territoire très anciennement occupé par les hommes comme en témoignent les nombreux vestiges mégalithiques.

L'équipement de la presqu'île est pléthorique : casino, thalassothérapie, gare ferroviaire, gare maritime, aérodrome, palais des congrès, centre équestre, ports de plaisance... L'île ressemble à un gigantesque parc touristique !

On notera au centre de Quiberon la conserverie, seule trace de l'activité industrielle passée (La Belle Illoise).

Incontestablement, nous sommes sur un territoire convoité, où la pression touristique est forte.

On peut consulter le site internet quiberon.com pour découvrir l'offre touristique de la presqu'île.

### 3 Comment éviter la totale urbanisation du littoral sur la presqu'île de Quiberon ?

La confrontation avec la carte ancienne de 1960 est riche d'enseignements.



1<sup>er</sup> constat, l'armée a joué un rôle dans la conservation de la côte sauvage par son champ de tir qui a indiscutablement freiné l'essor urbain de St Pierre-Quiberon.

2<sup>e</sup> constat, la Conservatoire du Littoral est désormais propriétaires de 198 hectares gérés par les communes de Quiberon et St Pierre Quiberon en collaboration avec le Conseil Général.

3<sup>e</sup> constat : la majeure partie de la côte sauvage est classée au titre de Natura 2000 ([carte disponible](#) sur le serveur Carmen du ministère de l'écologie).

Natura 2000 est un réseau européen institué en 1992 par la directive 92/43/CEE sur la conservation des habitats naturels de la faune et de la flore sauvages.

Cela permet de montrer le rôle de l'Europe dans l'émergence en France d'une prise de conscience écologique.

Cette étude de cas permet de faire émerger des enjeux : comment garantir aux générations futures l'intégrité des paysages de la côte sauvage ?

Communes, conseil général, état n Europe : chaque niveau exerce une part de responsabilité dans la préservation de ces espaces naturels; l'attitude de chaque visiteur est également primordial.

## **Inscription dans les programmes**

### **Géographie 5<sup>e</sup>**

I - LA QUESTION DU DÉVELOPPEMENT DURABLE

### **Géographie Terminales lycée professionnels**

2. Acteurs et enjeux de l'aménagement des territoires français  
Le Conservatoire du littoral

### **Géographie seconde**

Thème 4 - Gérer les espaces terrestres Les littoraux, espaces convoités

#### **Pour en savoir plus :**

Le site du Conservatoire du littoral propose des informations sur chacun des sites protégés :  
rechercher côte sauvage dans la rubrique [Les sites du littoral](#).

<http://www.conservatoire-du-littoral.fr/>

Pour tout savoir sur la zone protégée sur la presqu'île de Quiberon :

<http://www.site-gavres-quiberon.fr/pages/natura2000/>